






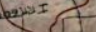


Cartografia Social

Grupo 1 - FUTURO PESSIMISTA

Síntese dos pontos trazidos durante a oficina pelos moradores:

- Medo dos moradores em relação à conservação do mangue, gerando problemas futuros ainda maiores;
- O turismo se agravando gerando problemas ainda mais frequentes;
- Perda da pesca;
- Doenças ainda mais frequentes;
- Aumento gradativo nas áreas ocupadas e consequente diminuição das áreas preservadas.

 Valas	 Curso original do Rio
 Encostas	 Ruas
 Mangue	 Áreas de barranco
 Áreas modificáveis	 Áreas desmatadas



GRUPO CENÁRIO PESSIMISTA.

- Seu Carlos informou o desvio do curso do rio Cavalor que entrava ^{Paraná} no meio do rio, jogando o rio para cima dos maracajós.
- "Se você não respita o mangue, vc não respita a vida". Invasão / atropelamento / supressão de vegetação
As pessoas só pensam no turismo, colocando em risco toda a riqueza de alimento e recursos do mangue → desequilíbrio
PERDA DE ATIVIDADES DE PESCA X destruição mangue x Poluição rios / saneamento básico
- PEREÇA → DOENÇAS VINCULADAS A AUSÊNCIA DE SANEAMENTO BÁSICO
- POGOS ARTERIAIS EM CONJUNTO COM A (IRREGULARES) FALTA DE SANEAMENTO / AUSÊNCIA DE MANUTENÇÃO DOS SISTEMAS EXISTENTES.
- OCUPAÇÃO NAS ENCOSTAS (IRREGULARES) AS RUA FICAM SUSCEPTÍVEIS A DESLIZAMENTOS / DESABAMENTOS.
- ESPECULAÇÃO IMOBILIÁRIA X AUSÊNCIA DE PLANEJAMENTO GANÂNCIA X IRREGULARIDADE.
- EXEMPLO PAULO RANOS CONSTRUINDO E CALÇANDO O MANGUE → GANÂNCIA → ENTULHOS SENDO JOGADOS NO MANGUE;
- ESTÁ ACABANDO ESSE PARAÍSO!